

Cartes géographiques (inspirées) Montessori

Auteur : Charles PLOMION-SRUN (charles.plomion@lilo.fr)

Publié sur le site Bertel l'école : <https://bertelecole.com/>

Sous licence CreativeCommons BY-NC-SA - (Attribution – **Pas d'utilisation commerciale** – Partage dans les mêmes conditions) => utilisation libre et gratuite (sous les conditions de la licence)



*Remerciements au Groupe Départemental (la Réunion) de PublicMontessori (je ne vous cite pas toutes et tous ;)) pour l'énorme travail réalisé ensemble.
Remerciements au site Bertel l'école pour son super projet de partage*



Auteur : Charles PLOMION-SRUN
Site : Bertel l'école



Auteur : Charles PLOMION-SRUN
Site : Bertel l'école

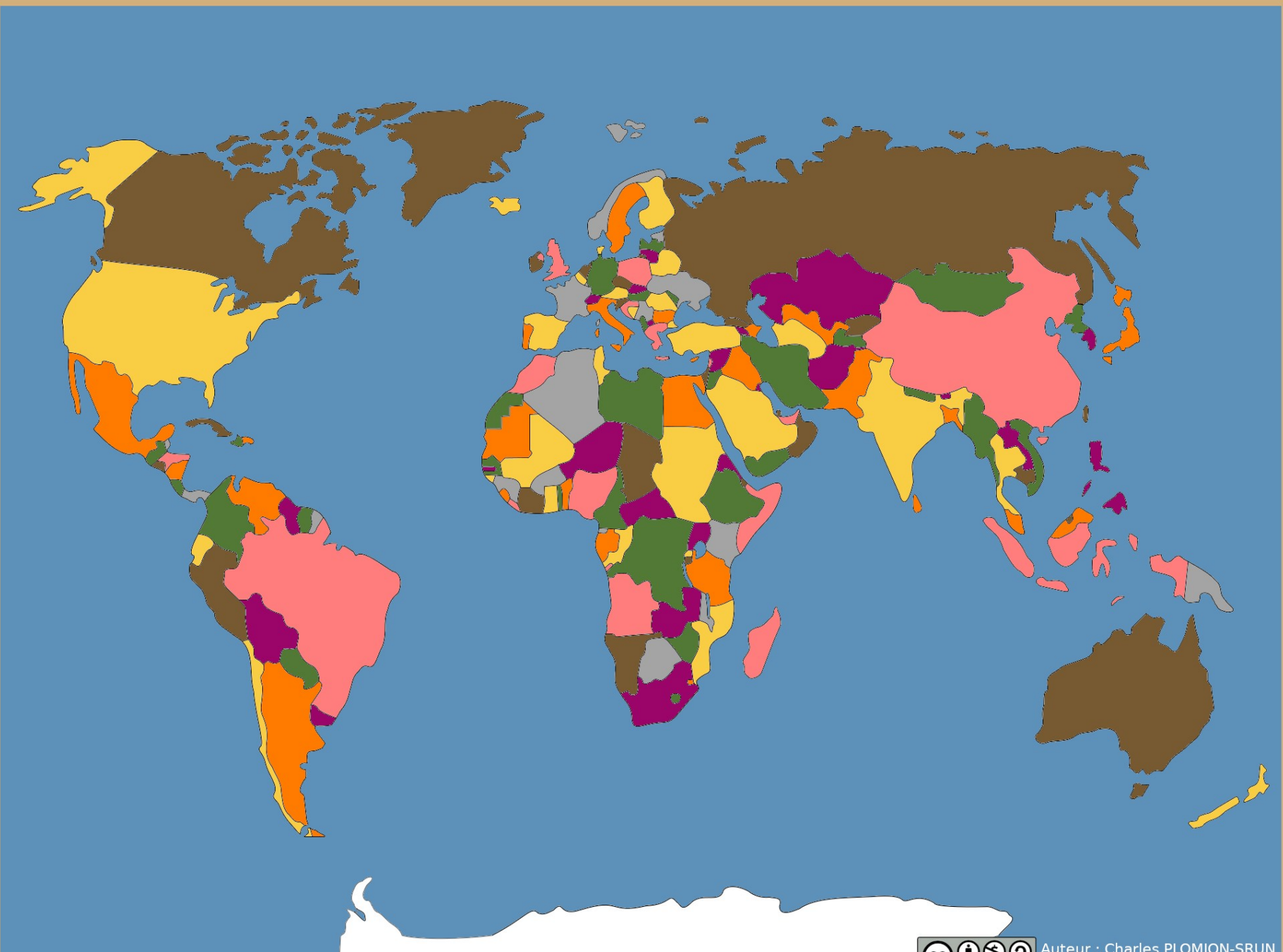


Auteur : Charles PLOMION-SRUN
Site : Bertel l'école

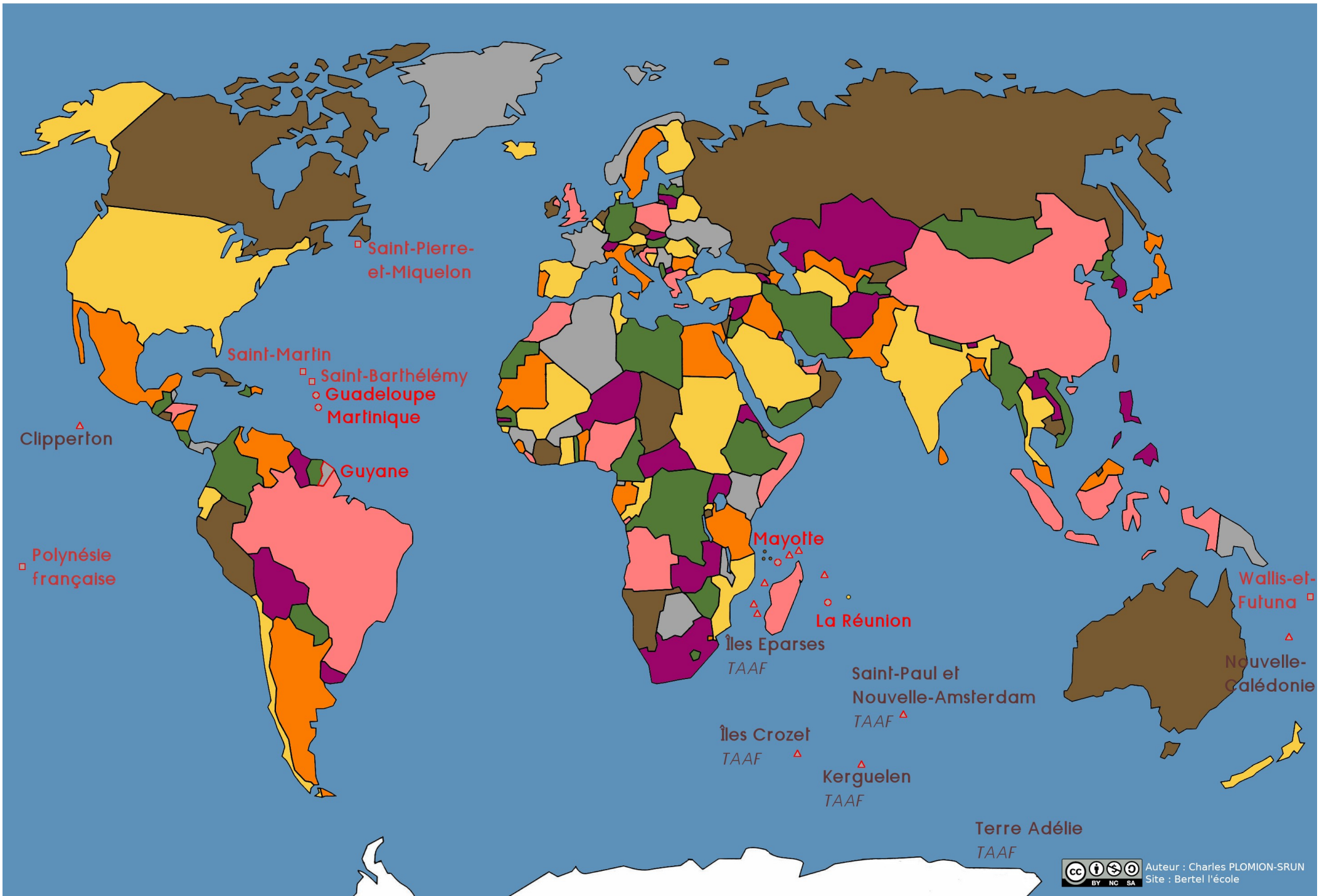


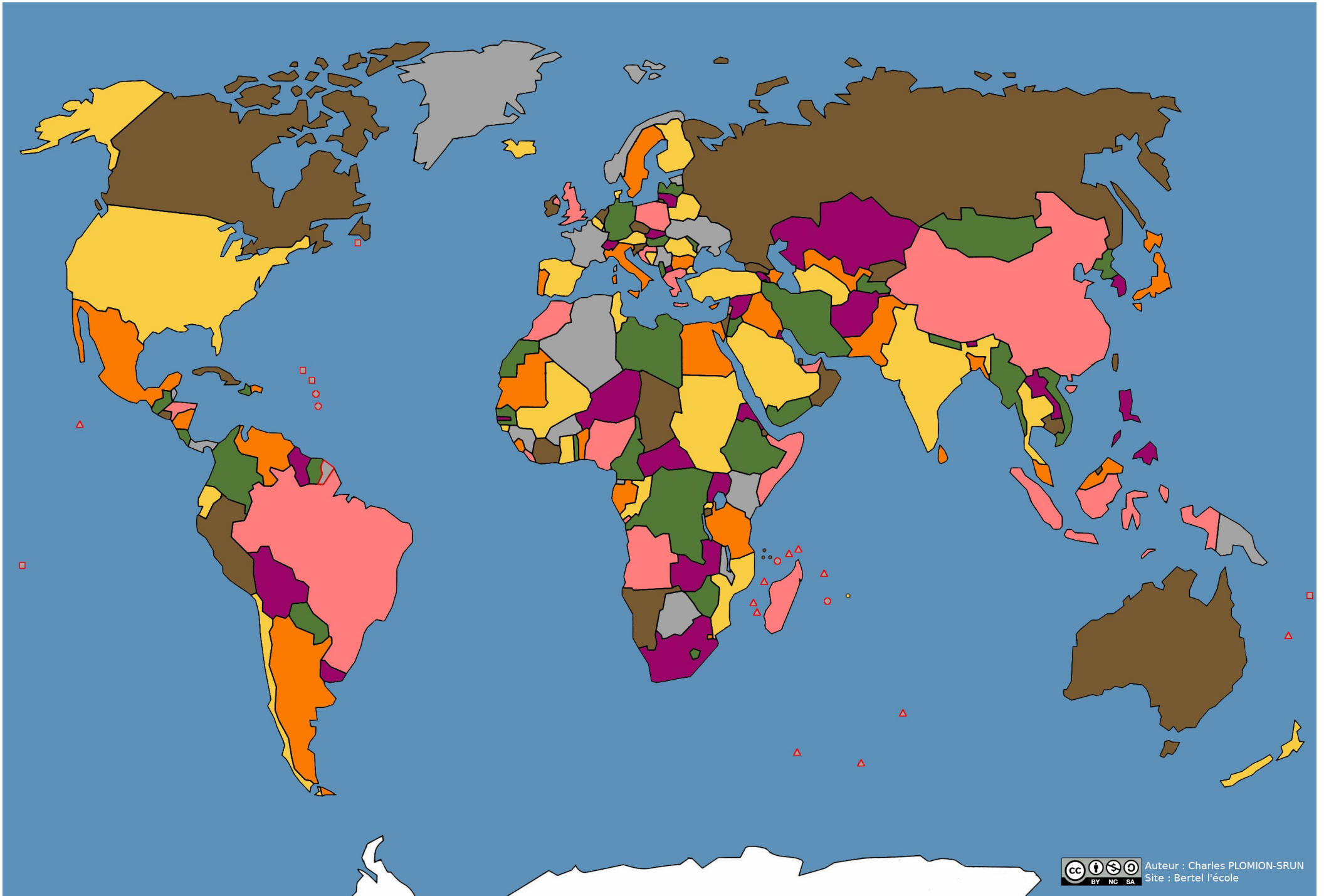


Auteur : Charles PLOMION-SRUN
Site : Bertel l'école



Auteur : Charles PLOMION-SRUN
Site : Bertel l'école









Océan Indien



Auteur : Charles PLOMION-SRUN
Site : Bertel l'école



Océan Indien



Auteur : Charles PLOMION-SRUN
Site : Bertel l'école



Océan Indien



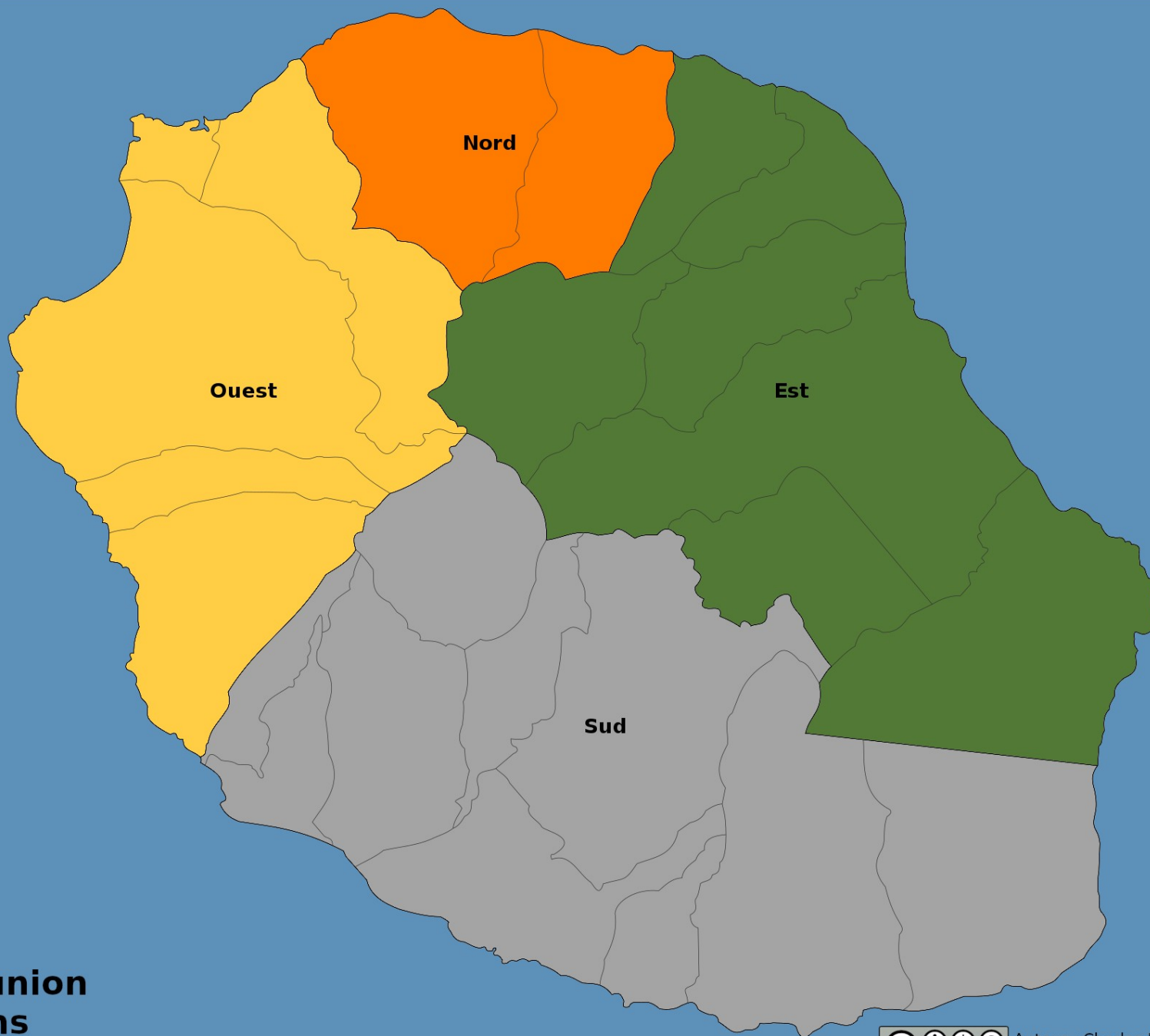
Auteur : Charles PLOMION-SRUN
Site : Bertel l'école



Océan Indien



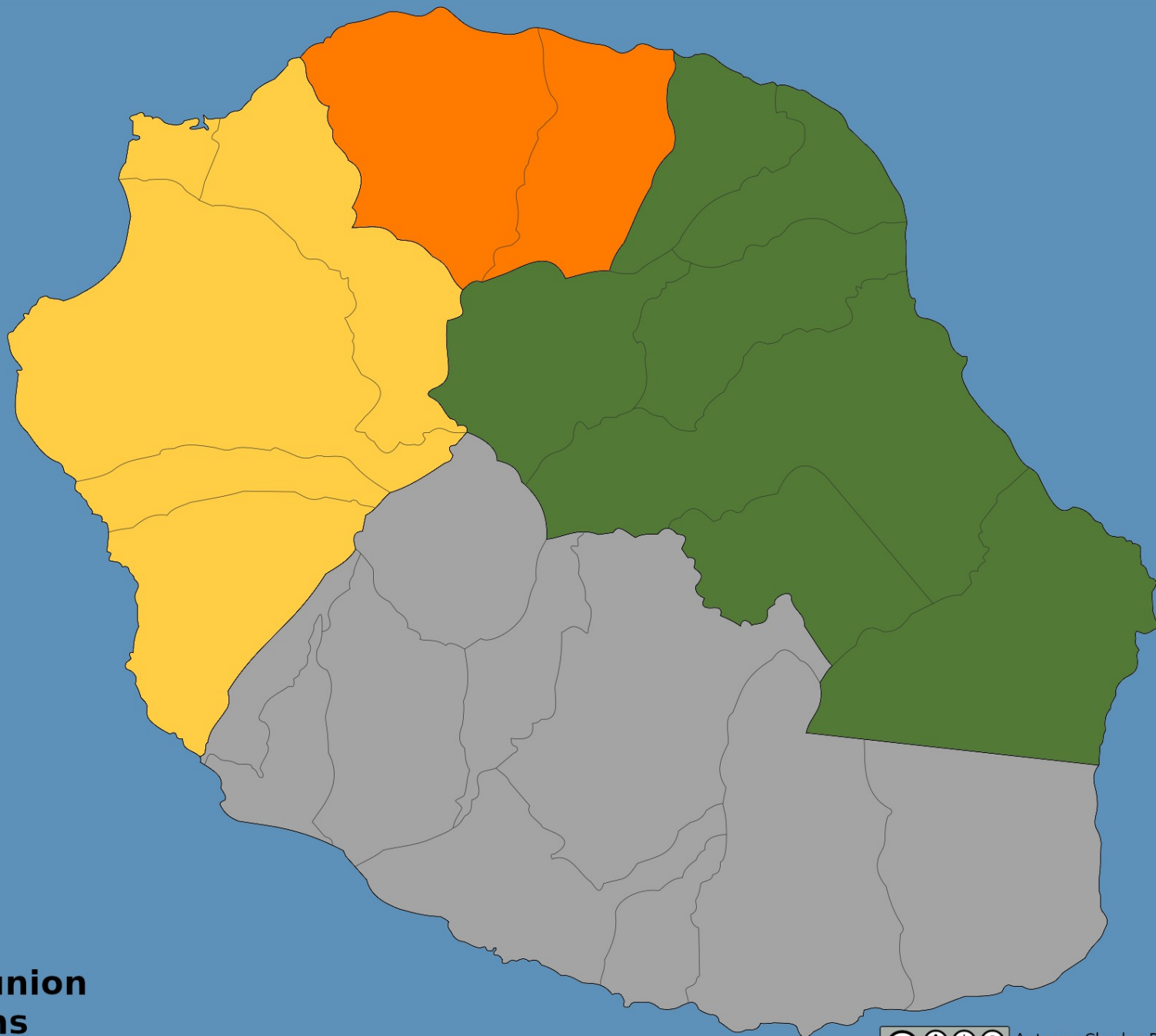
Auteur : Charles PLOMION-SRUN
Site : Bertel l'école



La Réunion Régions



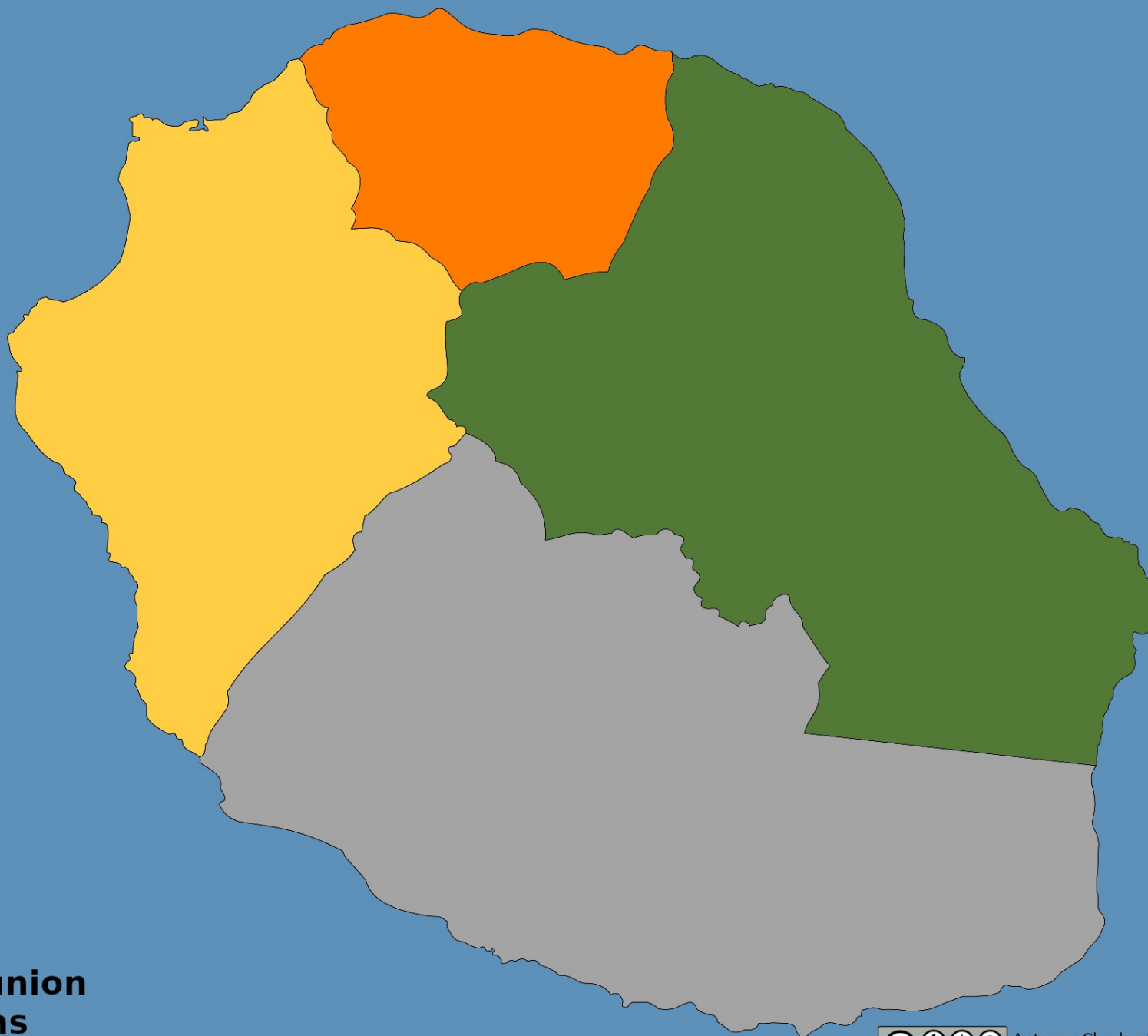
Auteur : Charles PLOMION-SRUN
Site : Bertel l'école



La Réunion Régions



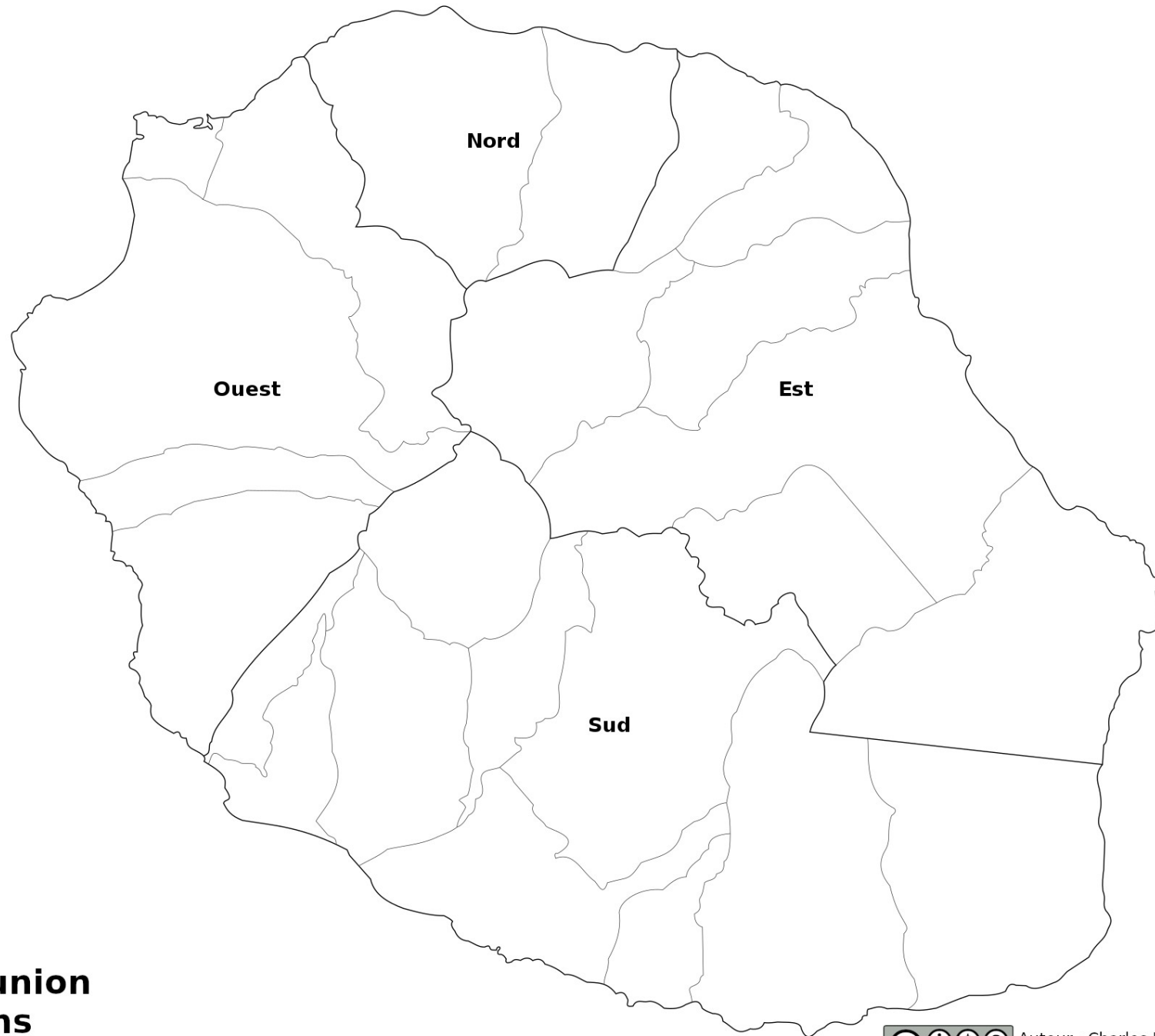
Auteur : Charles PLOMION-SRUN
Site : Bertel l'école



La Réunion Régions



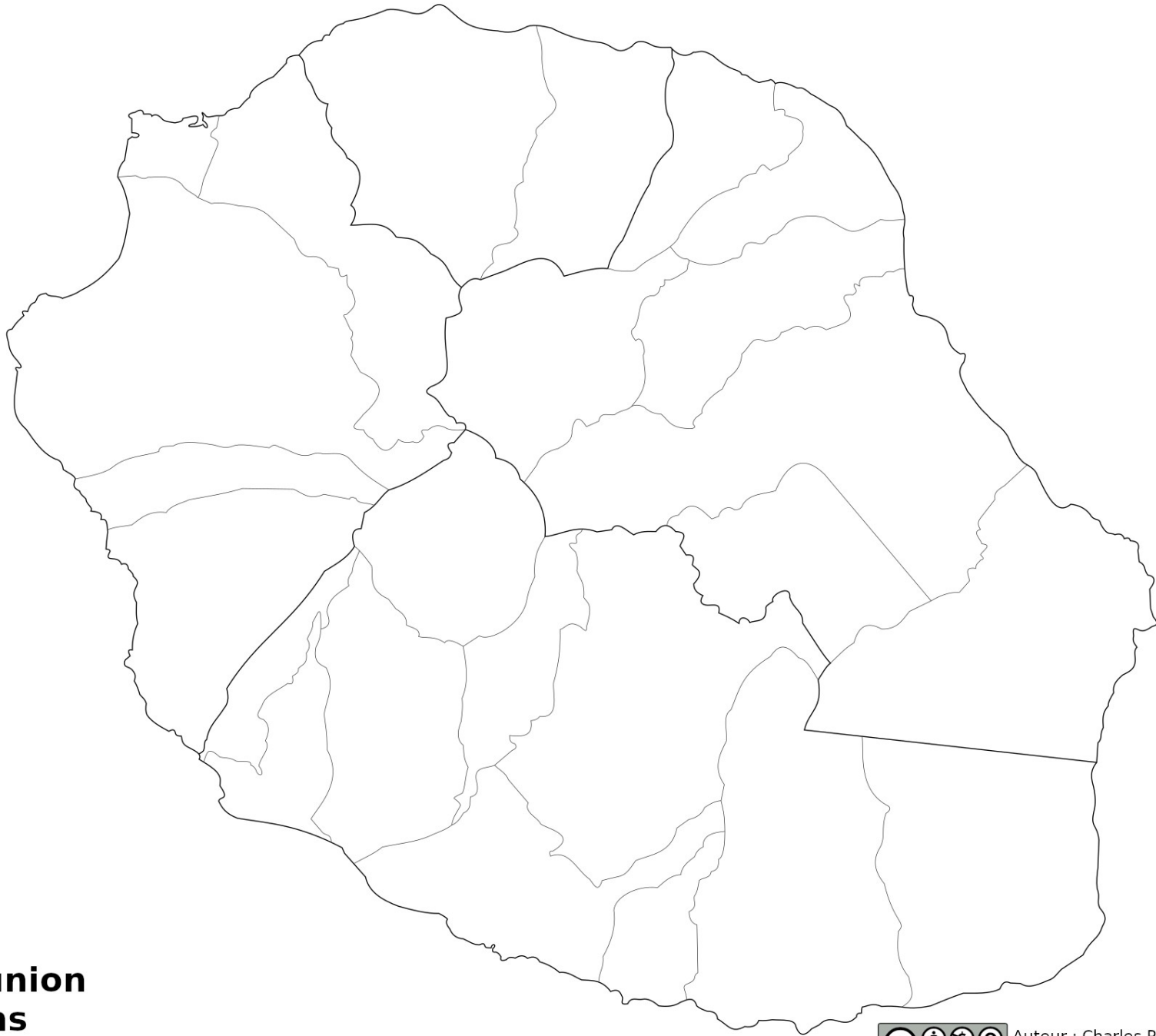
Auteur : Charles PLOMION-SRUN
Site : Bertel l'école



La Réunion Régions



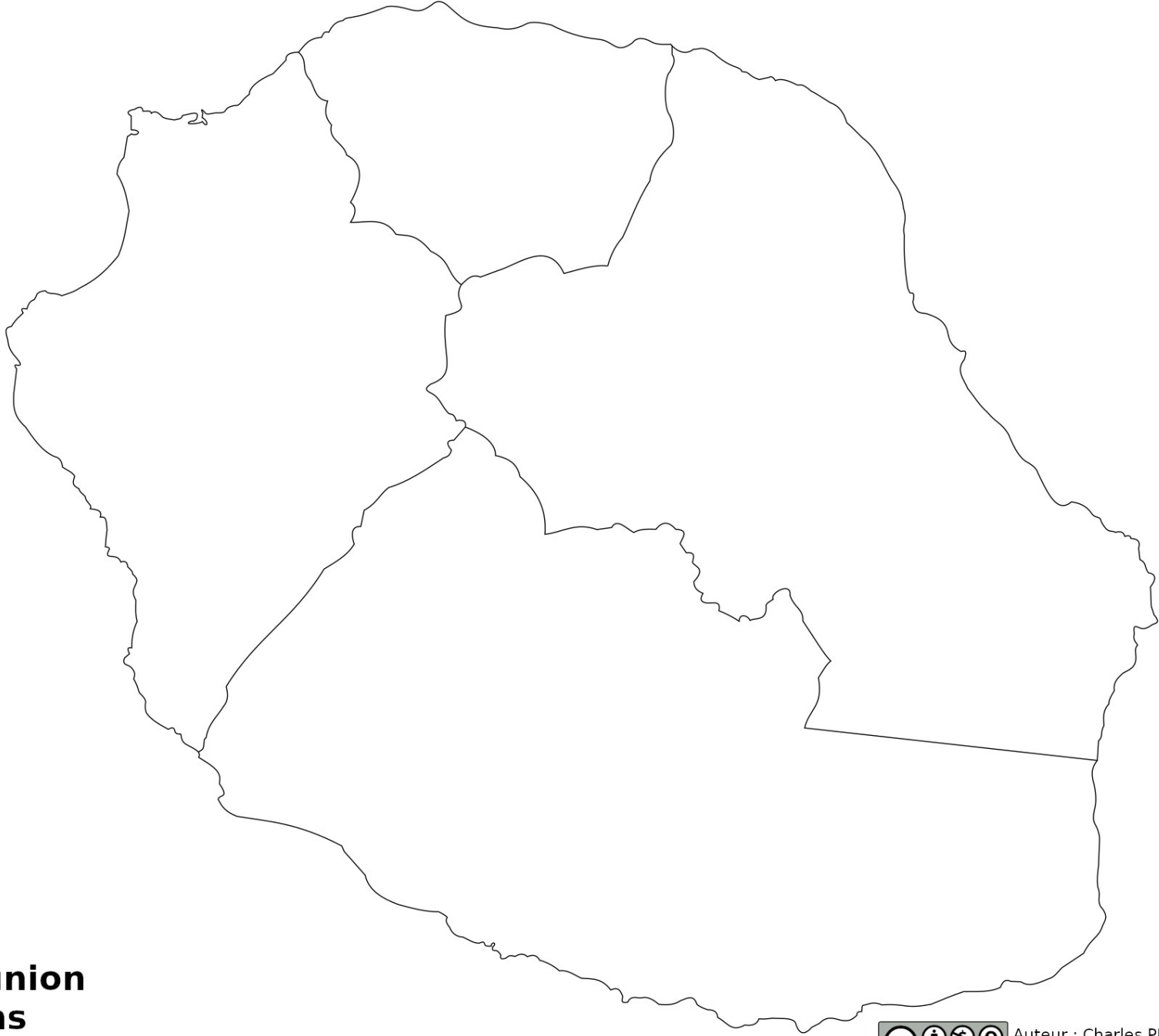
Auteur : Charles PLOMION-SRUN
Site : Bertel l'école



La Réunion Régions



Auteur : Charles PLOMION-SRUN
Site : Bertel l'école



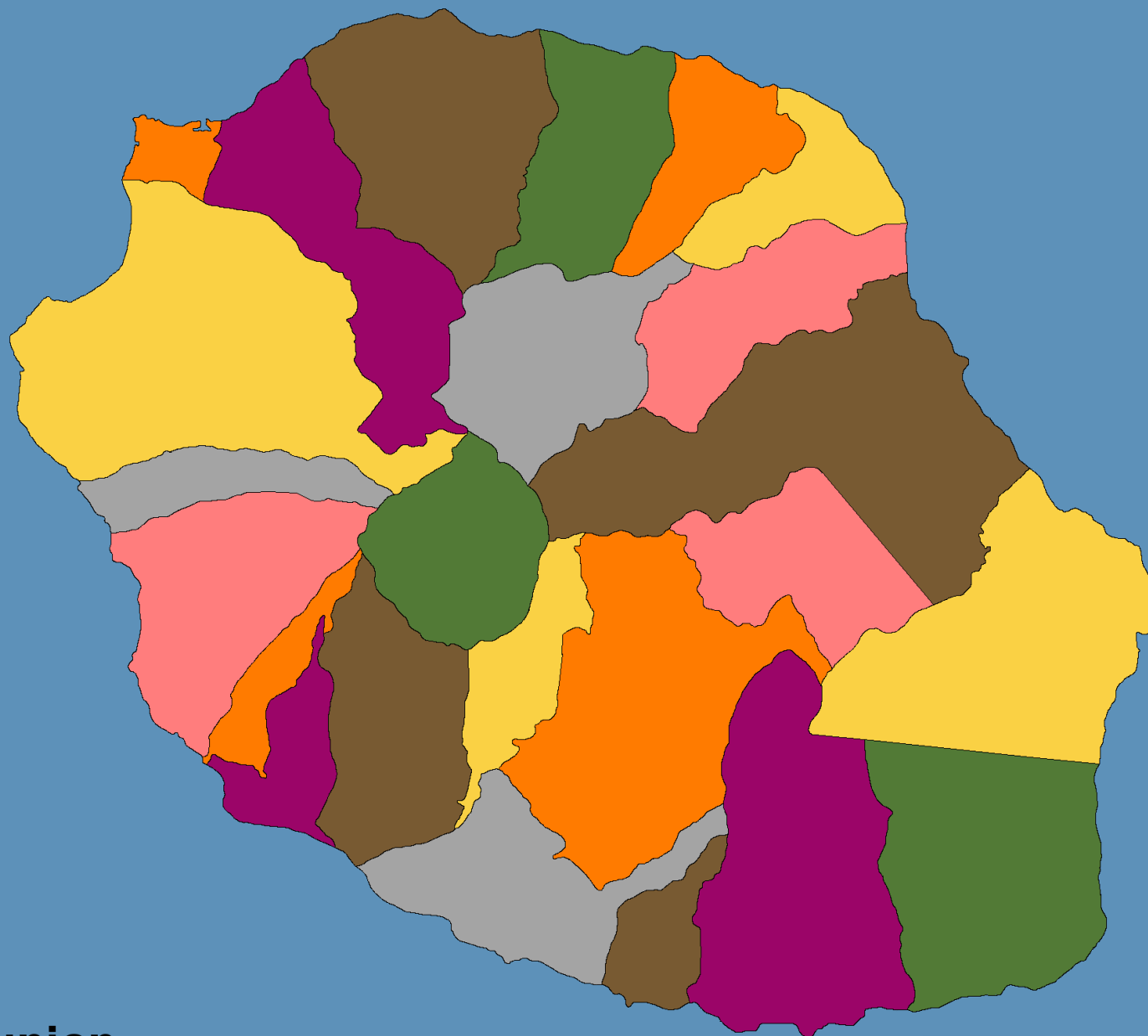
La Réunion
Régions



Auteur : Charles PLOMION-SRUN
Site : Bertel l'école



La Réunion



La Réunion



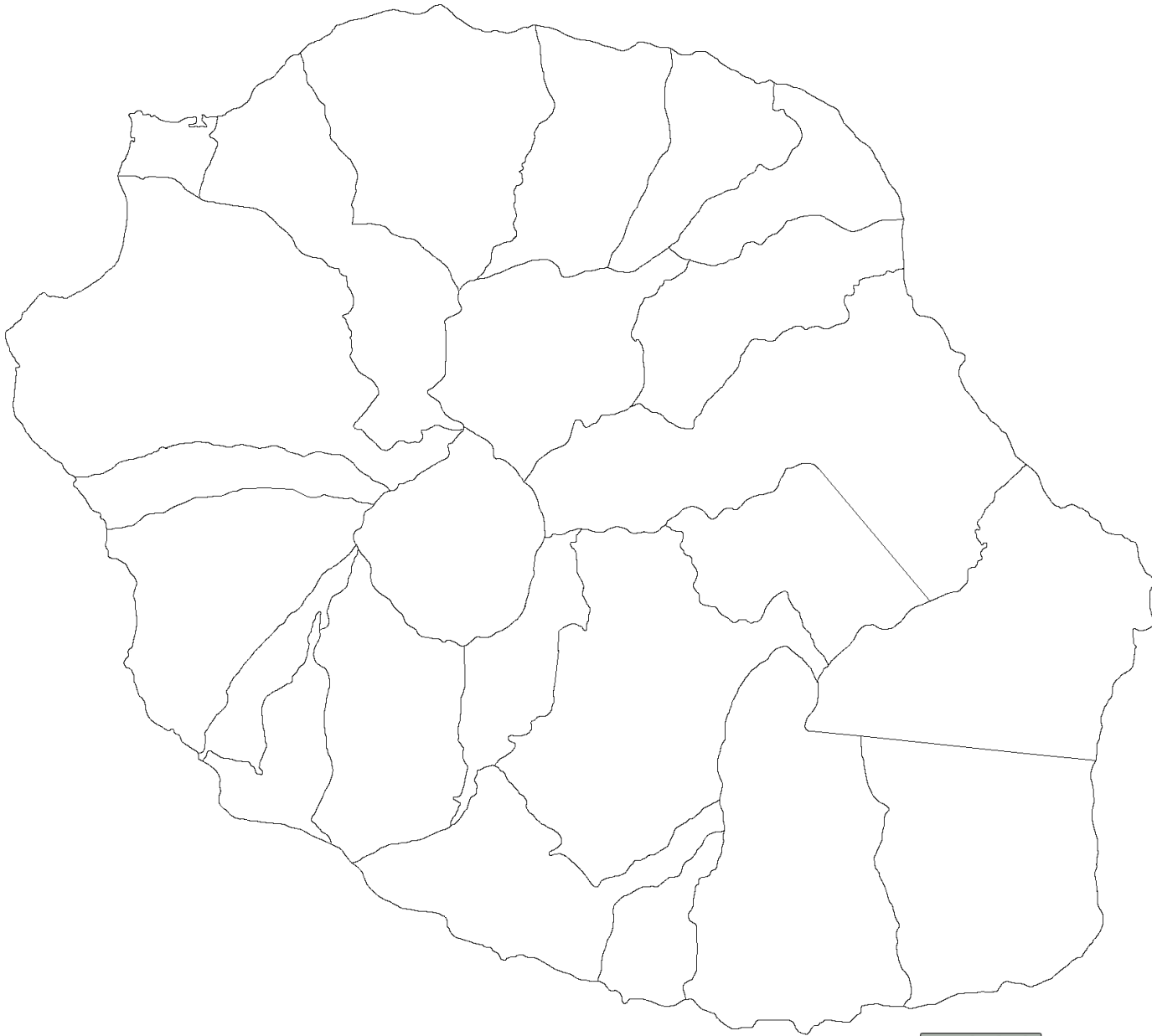
Auteur : Charles PLOMION-SRUN
Site : Bertel l'école



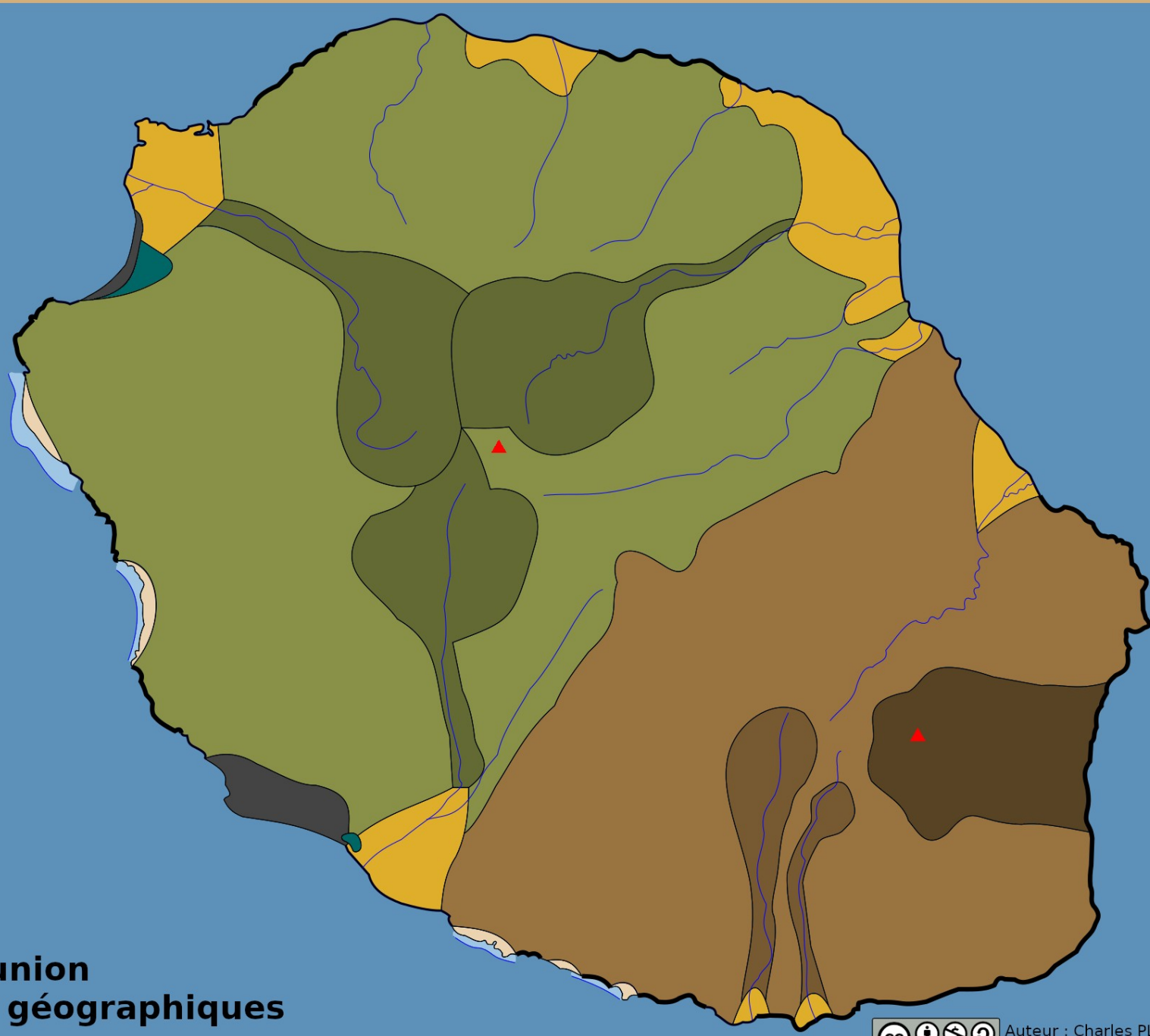
La Réunion



Auteur : Charles PLOMION-SRUN
Site : Bertel l'école




Auteur : Charles PLOMION-SRUN
Site : Bertel l'école












La Réunion

Zones géographiques





Auteur : Charles PLOMION-SRUN
Site : Bertel l'école




Légende - carte géographique de la Réunion

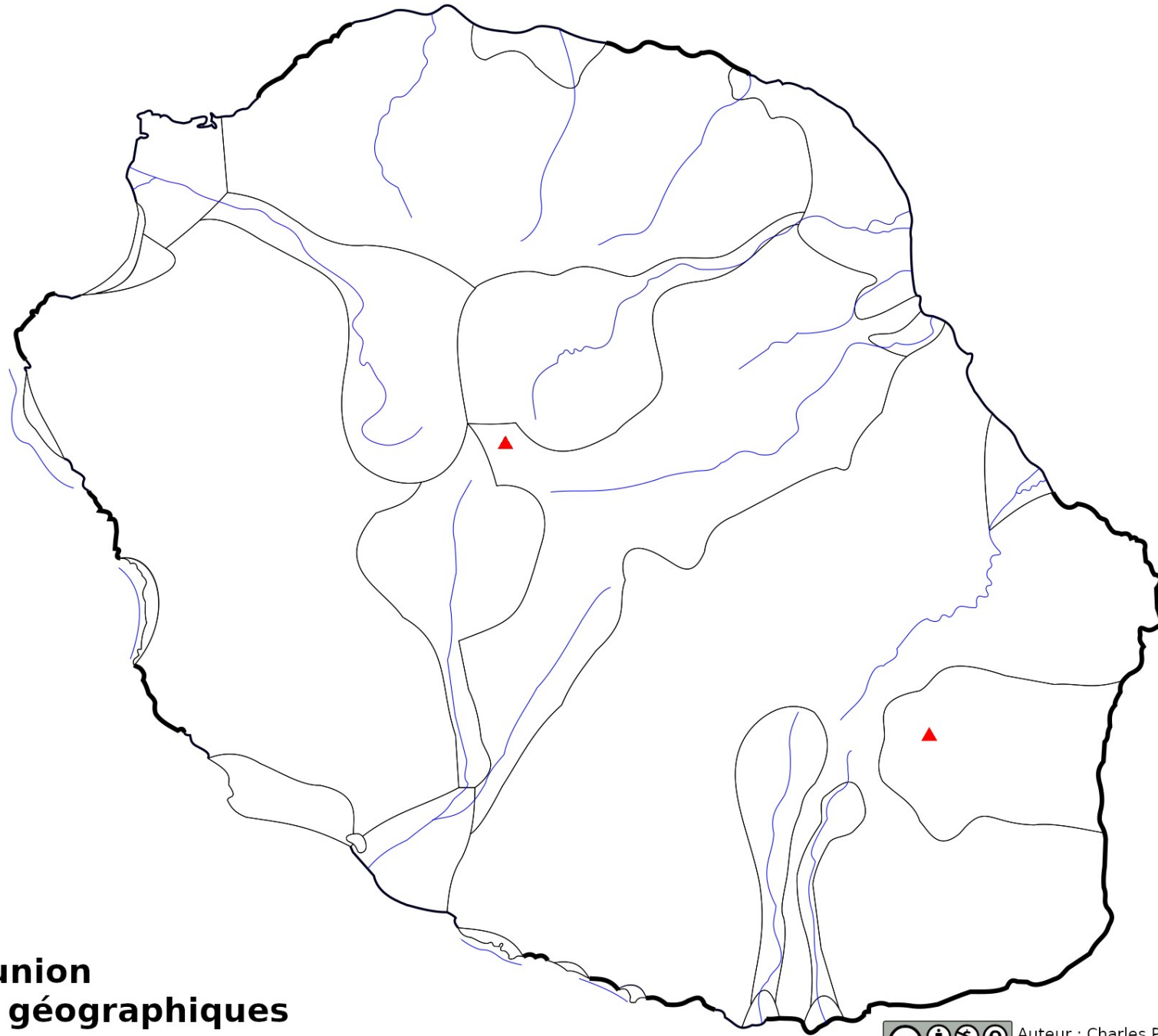
	Étang		Rivière
	Lagon		Piton
	Cône de déjection		
	Plage de sable blanc (sables coralliens)		
	Plage de sable noir (sables dunaires)		
	Plage de galets		
	Falaise		

Massif du Piton des Neiges

	Cirque
	Autres parties du massif

Massif du Piton de la Fournaise

	Rempart
	Enclos
	Autres parties du massif



La Réunion Zones géographiques



Auteur : Charles PLOMION-SRUN
Site : Bertel l'école

Quelques réalisations avec PublicMontessori

Cartes-puzzles

Découpées avec une scie à chantourner ou au laser chez <http://www.runfablab.re>
Je peux partager les fichiers si vous voulez en fabriquer vous-même.



1 pièce continent. 2 version interchangeable de chaque pièce (continent/pays)



Carte-puzzle de l'Océan Indien
→ reprend l'idée des cartes de continent Montessori. Ca m'a parut plus pertinent pour la Réunion de montrer cette « vue ».



« Teaser » : Cabinet de la Réunion
– travail en cours
Avec pas mal de matériel complémentaire (cartes classifiées, de nomenclature, etc.)